

首都圏中央連絡自動車道  
狭山日高 I C ～ 圏央鶴ヶ島 I C 間舗装改良設計

参 考 図

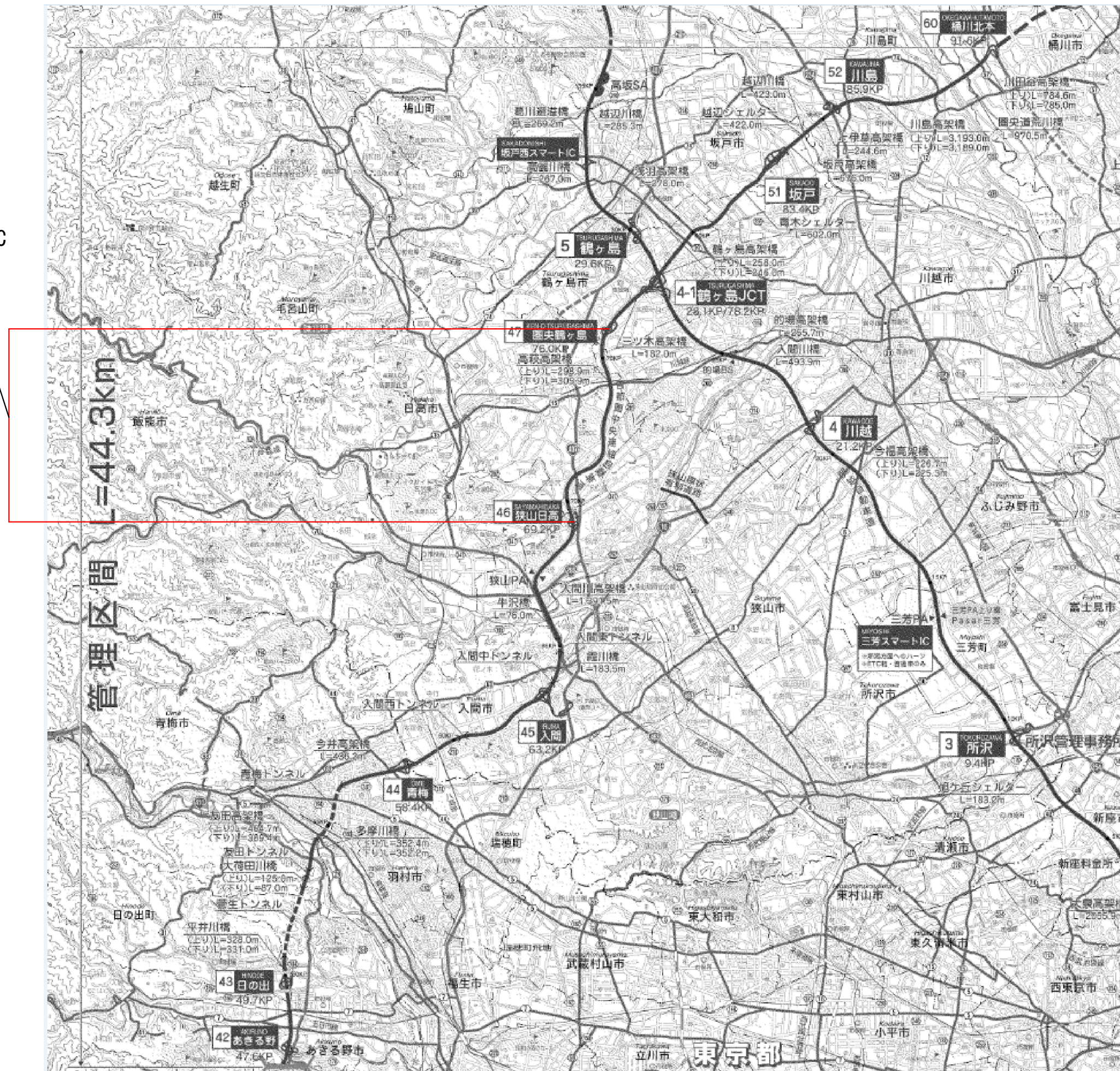
令和 6 年 8 月

東日本高速道路株式会社 関東支社  
所 沢 管 理 事 務 所



# 位置図

履行箇所  
首都圏中央連絡自動車道  
狭山日高IC～圏央鶴ヶ島IC  
69.2KP～76.0KP

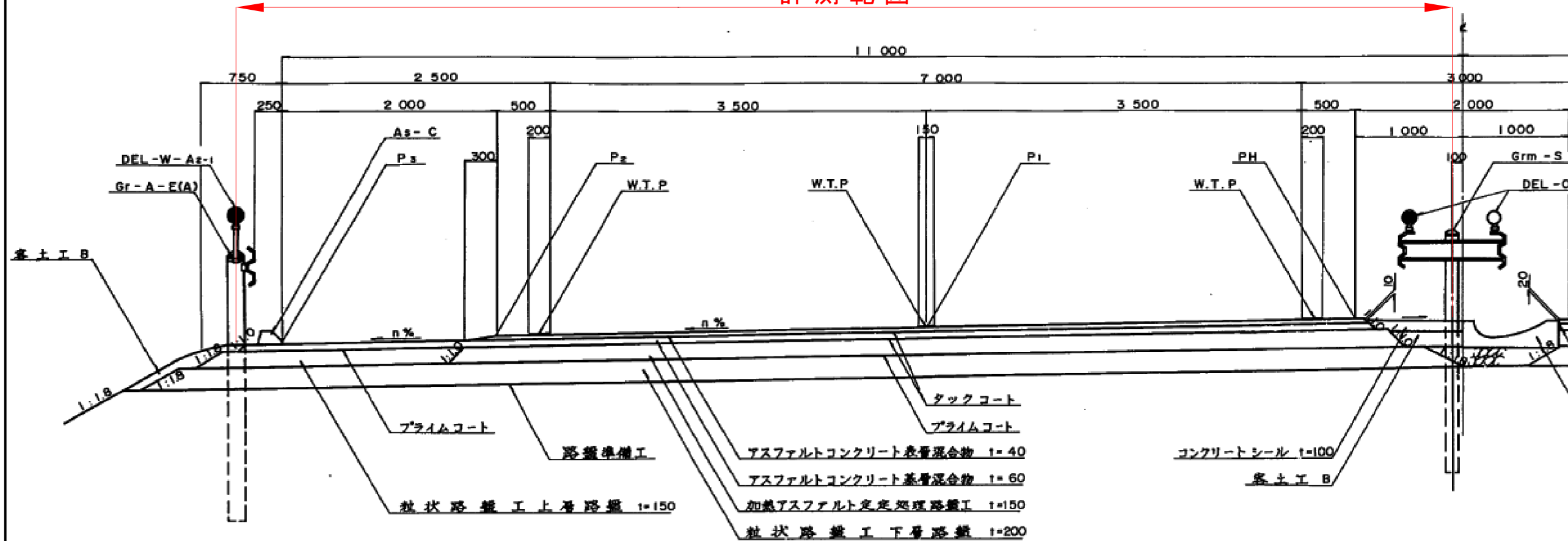


首都圏中央連絡自動車道 狭山日高IC～圏央鶴ヶ島IC間舗装改良設計			
図面の種類	位置図		
縮尺	—	図面番号	
設計会社名			
施工会社名			
事務所名	東日本高速道路株式会社 関東支社 所沢管理事務所		

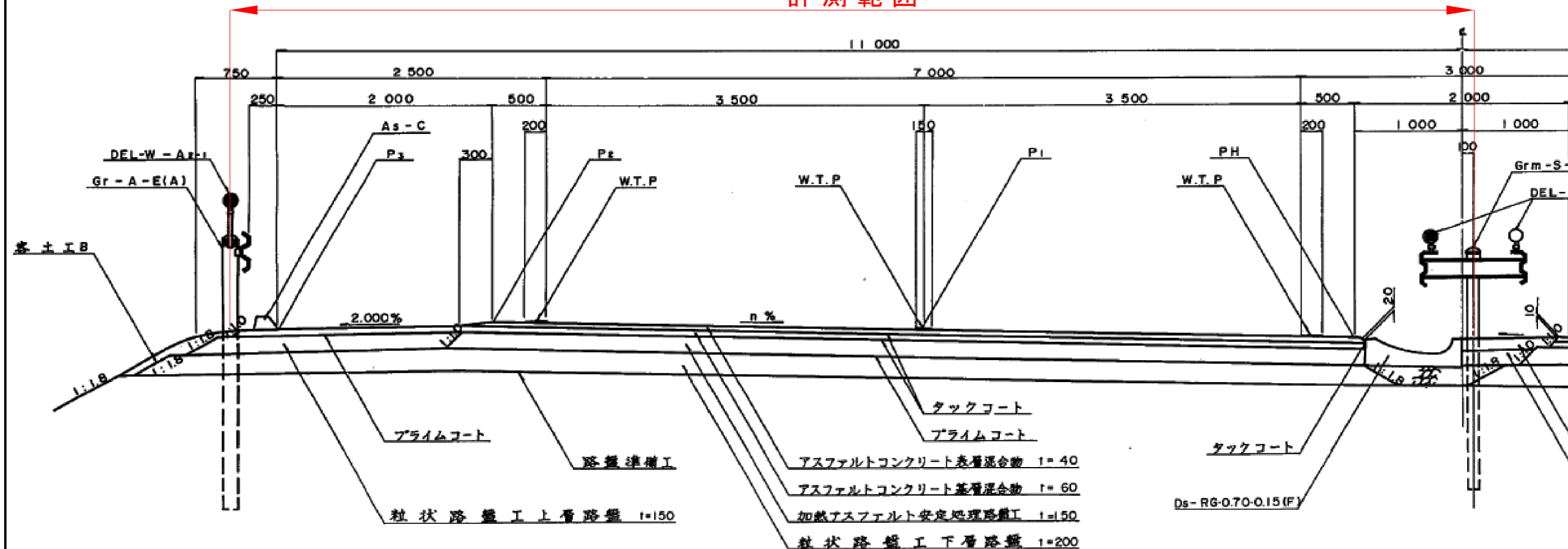


計測範囲

計測範囲



計測範囲



首都圏中央連絡自動車道 狭山日高IC～圏央鶴ヶ島IC間舗装改良設計			
図面の種類	計測範囲		
縮尺	—	図面番号	
設計会社名			
施工会社名			
事務所名	東日本高速道路株式会社 関東支社 所沢管理事務所		